



COMUNE DI ROGNO
Provincia di Bergamo

AGGIORNAMENTO DEL DOCUMENTO DI POLIZIA IDRICA

RETICOLO IDRICO
DELL'INTERO
TERRITORIO COMUNALE

TAVOLA 1








GENNAIO 2023

SCALA 1:10000

Dr. Geol. Fabio Alberti



LEGENDA

-  Corsi d'acqua appartenenti al Reticolo Principale
-  Corsi d'acqua appartenenti al Reticolo Minore
-  Corsi d'acqua presenti sulle Mappe Catastali
-  Tratti coperti o in sottopasso dei corsi d'acqua
-  Porzione di tracciato dell'alveo 03016182_0190 da mantenere sino a realizzazione dell'alveo 03016182_0224 (entrambi appartenenti al Reticolo Minore)
-  Alveo n. 03016182_0224 appartenente al Reticolo Minore (sostitutivo dell'alveo n. 03016182_0190)
-  FASCIA DI RISPETTO DEL CORSO D'ACQUA APPARTENENTE AL RETICOLO IDRICO

SIGLA IDENTIFICATIVA DEL CORSO D'ACQUA SECONDO NOMENCLATURA REGIONALE

- BG191Z** se appartenente a RETICOLO IDRICO PRINCIPALE
- 03016182_0001 se appartenente a RETICOLO IDRICO MINORE, dove
03=Regione Lombardia
016=Provincia BG
182=codice ISTAT Comune di Rogno_
0001=numerazione progressiva univoca corso d'acqua minore all'interno del comune



0 125 250 500 750 1.000 m
Scala 1:10000

N.B.: Per l'esatta individuazione delle fasce di rispetto ci si dovrà basare sulla reale situazione topografica ed idraulica, tramite misure dirette sul terreno

