



TAVOLA n° 5

DATA: Maggio 2020	AGGIORN.:
COMUNE: Rogno	PROVINCIA: Bergamo
PROGETTO realizzato in collaborazione con:  ID design isabel.domenighini.interior.designer via albera 3 25047 Darfo Boario Terme 3209772151 isabel.domenighini@gmail.com www.idinterior.it	

PROGETTISTA e DIRETTORE LAVORI:



IMPRESA ESECUTRICE:



COMMITTENTE:

Spett.le
TREACCHI DAVIDE e PARIS FRANCESCA
 Residenti:
 Via Antonio Locatelli n°10, Località Castelfranco
 Rogno (BG)



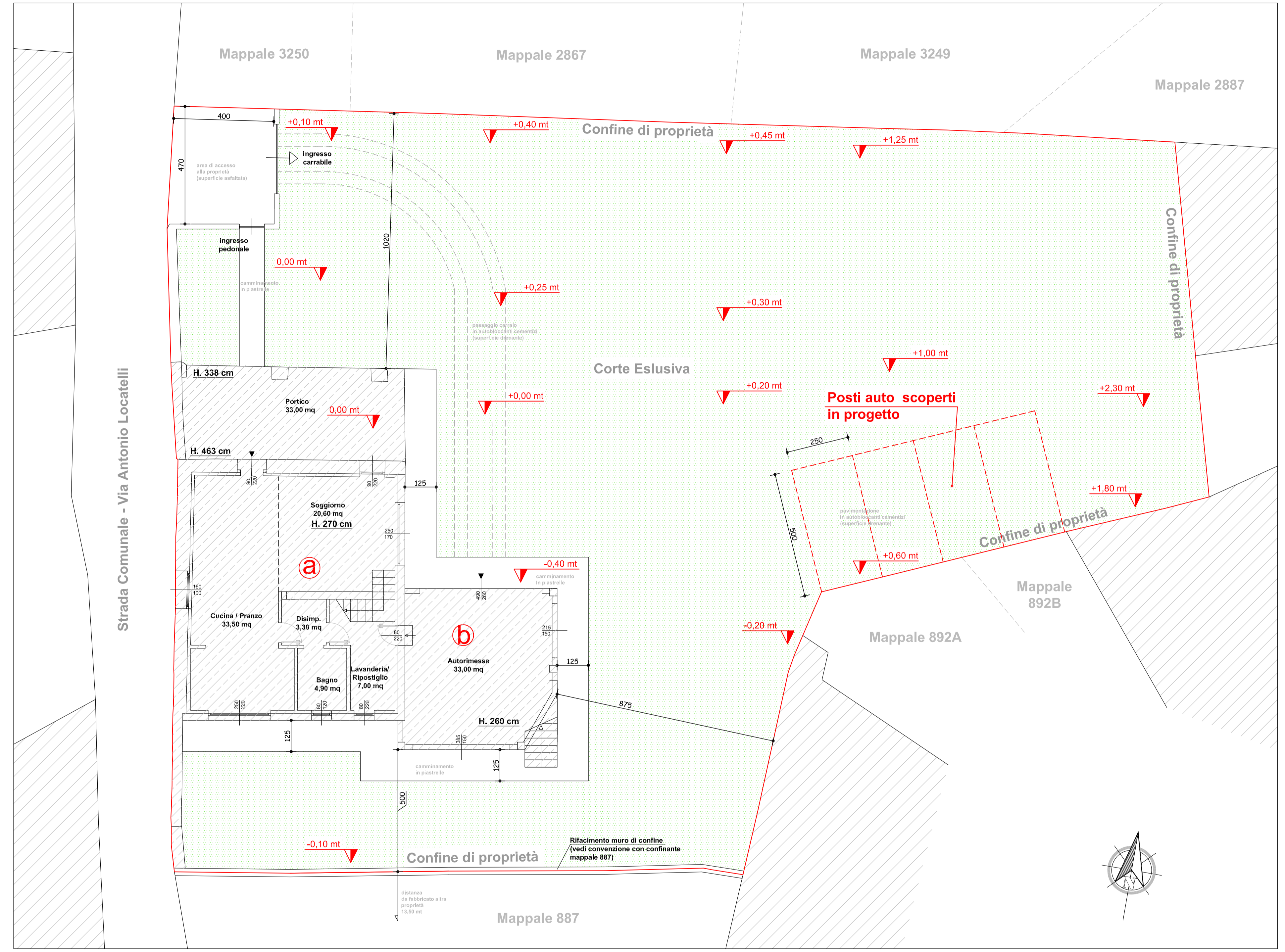
PROGETTO:




RIQUALIFICAZIONE AREA PR.3, RISTRUTTURAZIONE EDILIZIA FABBRICATO IN VIA ANTONIO LOCATELLI n°5 A ROGNO (BG) FRAZIONE CASTELFRANCO - IDENTIFICATO AL MAPPALE 890, FOGLIO 1 - SEZIONE CV

OGGETTO: - PROGETTO -

- Planimetria Generale di progetto - scala 1:100;
- Verifica superficie drenante;
- Verifica superficie a parcheggi (legge 122/89)

PLANIMETRIA GENERALE PROGETTO - Scala 1:100



-  SUPERFICIE DRENANTE
-  SUPERFICIE FABBRICATA
-  SUPERFICIE PIASTRELLATA

• **SUPERFICIE FONDIARIA MAPPALI DI PROPRIETA'**
 Mappali 890-3542-3543-3544-5486-3538-3539:..... 1003,00 mq

• **SUPERFICIE COPERTA (progetto)**
 = fabbricato a)+b): 165,80 mq

• **SUPERFICIE DRENANTE**
 = Superficie fondiaria-Superficie coperta-Superficie camminamenti =
 = (1003,00 - 165,80 - 69,50)mq **767,70 mq**
 > 30%

• **SUPERFICIE A PARCHEGGIO (L.122/89)**
 -Autorimessa piano terra fabbricato b): 33,00 mq
 -Posti auto scoperti: n°4 x (5x2,5)mq = 50,00 mq
83,00 mq
 > 1mq/10mc = 69,67 mq