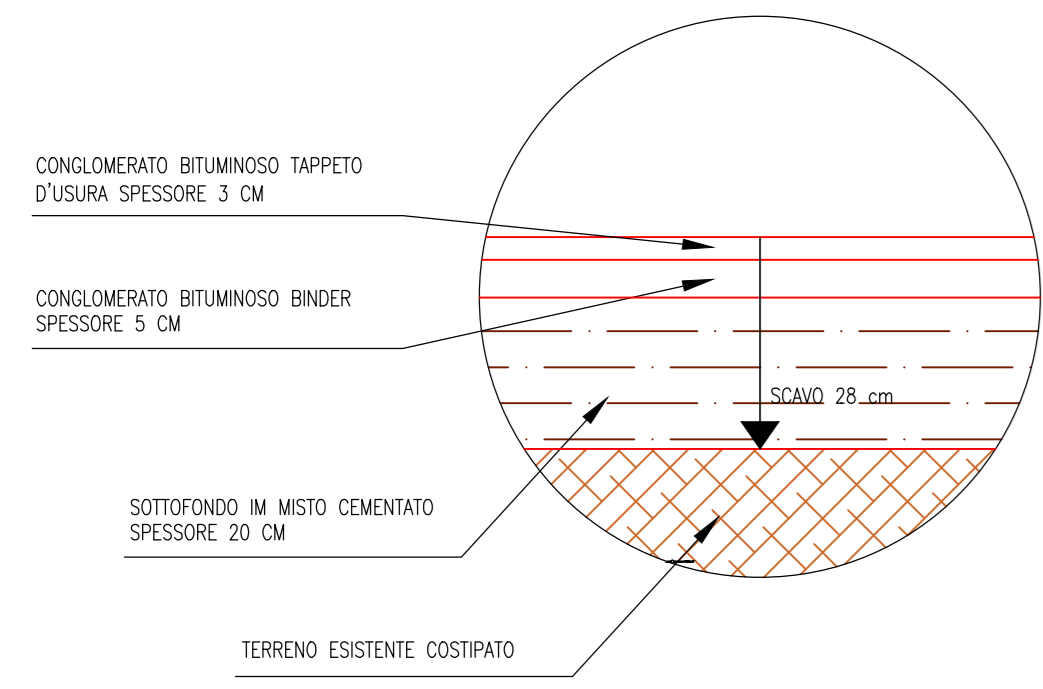
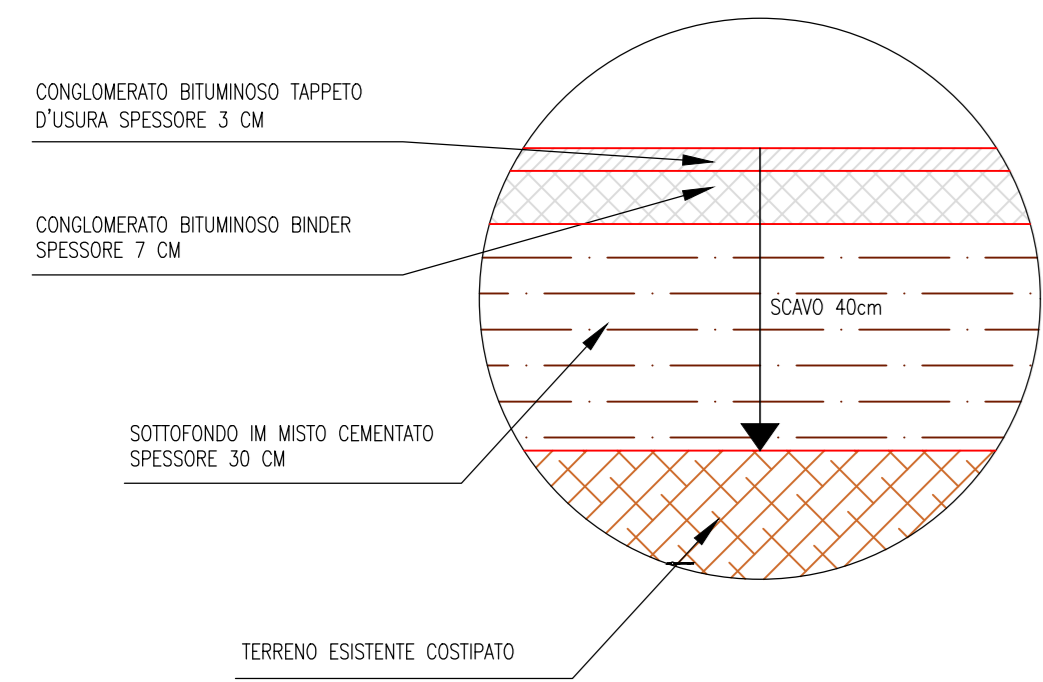


PARTICOLARI

PACCHETTO CICLABILE SU TERRENO



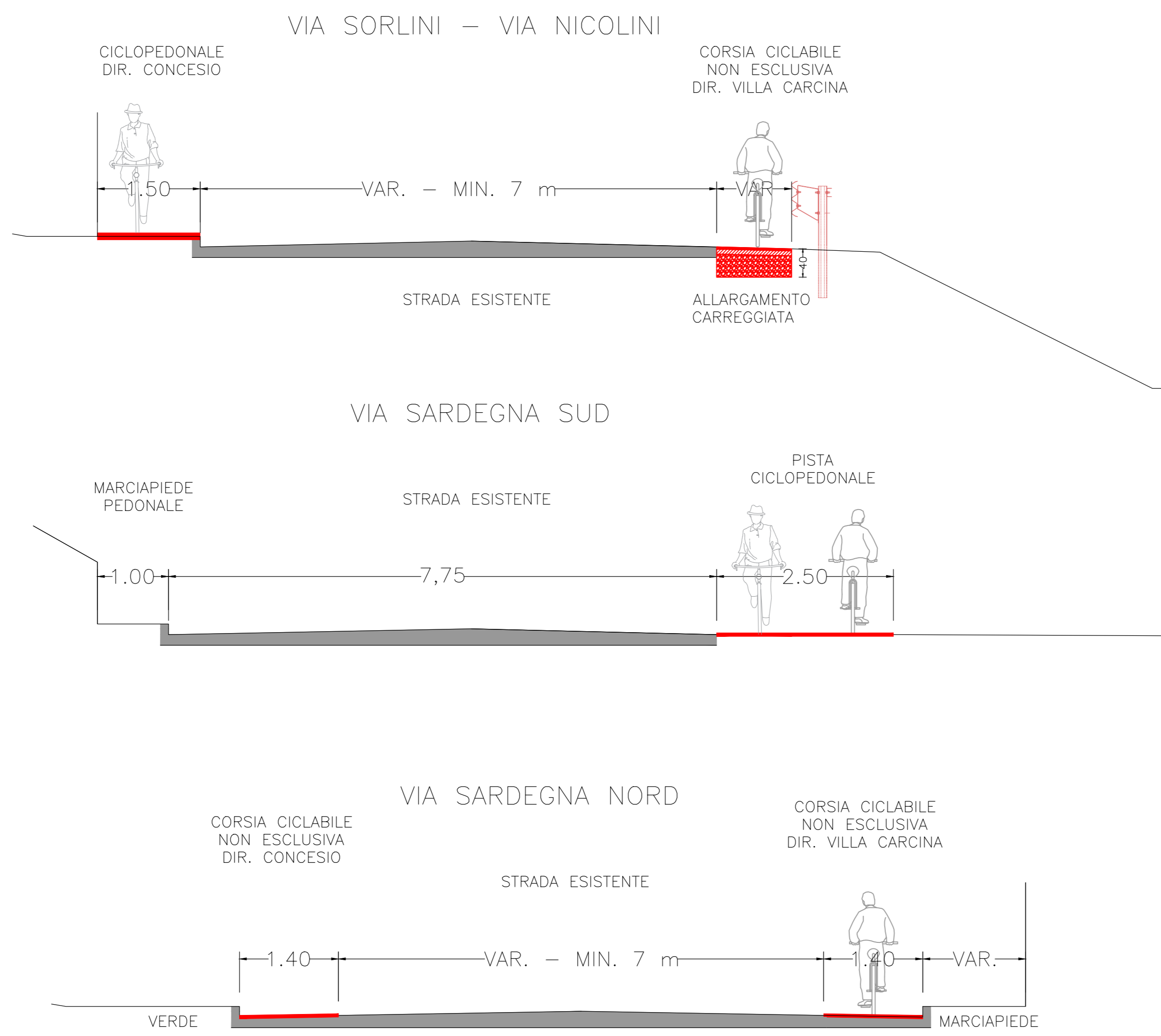
PACCHETTO CORSIA CICLABILE



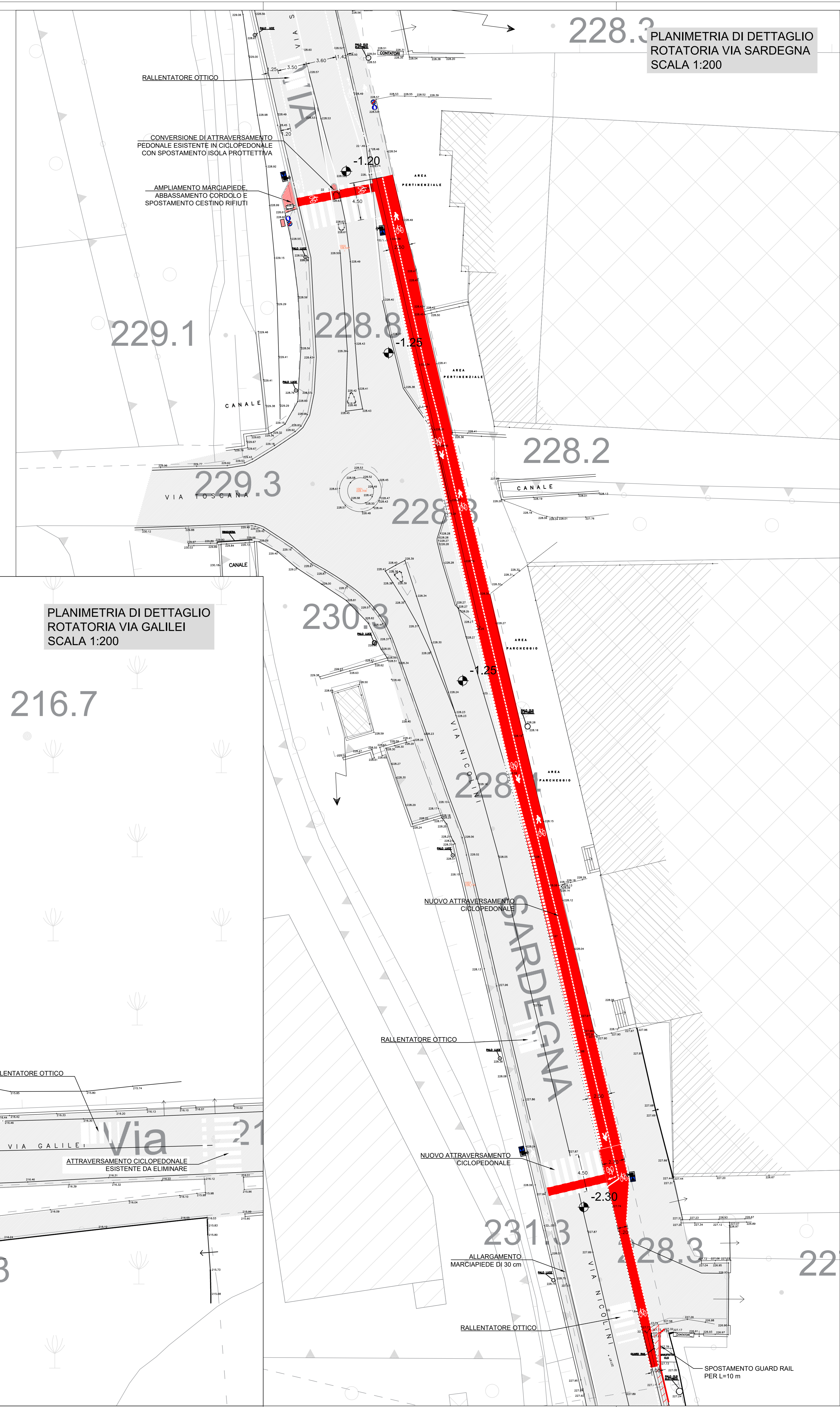
PACCHETTO RIALZO ATTRAVERSAMENTO



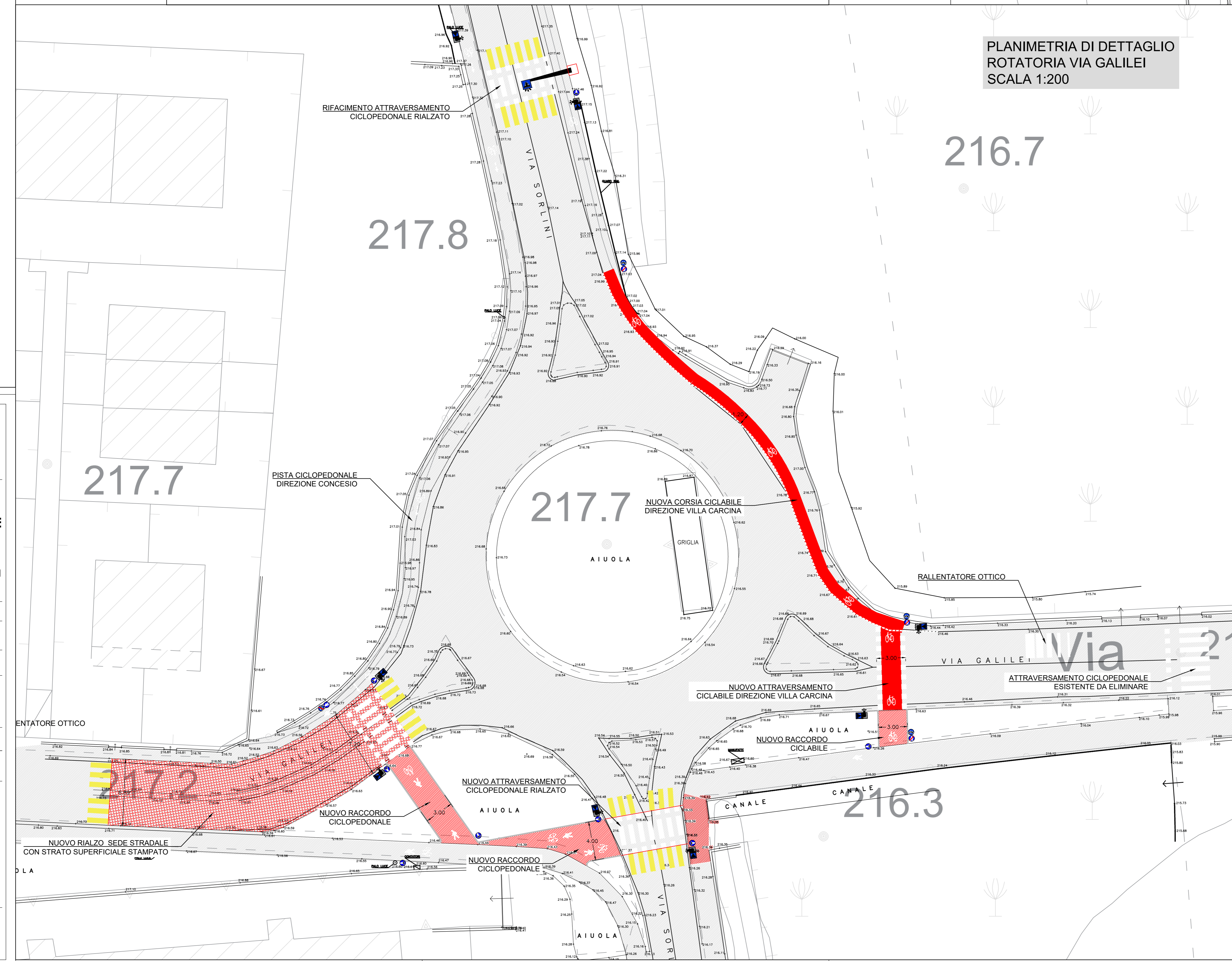
**SEZIONI TIPOLOGICHE
SCALA 1:50**



**228.3 PLANIMETRIA DI DETTAGLIO
ROTATORIA VIA SARDEGNA
SCALA 1:200**



**PLANIMETRIA DI DETTAGLIO
ROTATORIA VIA GALILEI
SCALA 1:200**



Comunità Montana di Valle Trompia

REALIZZAZIONE DI NUOVI INTERVENTI E DI MANUTENZIONE STRAORDINARIA PER IL POTENZIAMENTO DELL'ITINERARIO ESCURSIONISTICO E CICLABILE "GREENAWAY" DELLA VALLE TROMPIA - CUP: C81B22002190006

Tratto 7 - Villa Carcina/Concesio (Comuni di Villa Carcina e Concesio)

R.U.P. Comunità Montana Valle Trompia - Arch. Abeni Alessandro

PROGETTO ESECUTIVO

Oggetto	Planimetrie di dettaglio e particolari	Tavola
Scala	varie	E.07.4
Data	Ottobre 2023	

GRUPPO DI PROGETTAZIONE

SEVAT
Via Giacomo Matteotti 327, 23033 Gardone Val Trompia (BS) www.sevat.it

COORDINAMENTO PROGETTAZIONE
Arch. Fabrizio Veronesi
Direttore Tecnico Se.Va.T.

RESPONSABILE DI COMMESSA
Dot.ssa Paola Antonelli

RESPONSABILE SICUREZZA
Ing. Matteo Manenti

SUPPORTI CATASTALI
Geom. Davide Beruselli

PARTNER DI PROGETTO

ARCHITETTONICO
Ing. Ivani Saracocca
Frazione Rorcole Verdi, 219/A, 43011 Busetto (PR)

GEOLOGIA
Dot. Geol. Davide Martello
Via Convento 52/c Gardone Val Trompia (BS)

Regione Lombardia

BANDO ITINERARI
(delibera giunta regionale n. 517/2021)