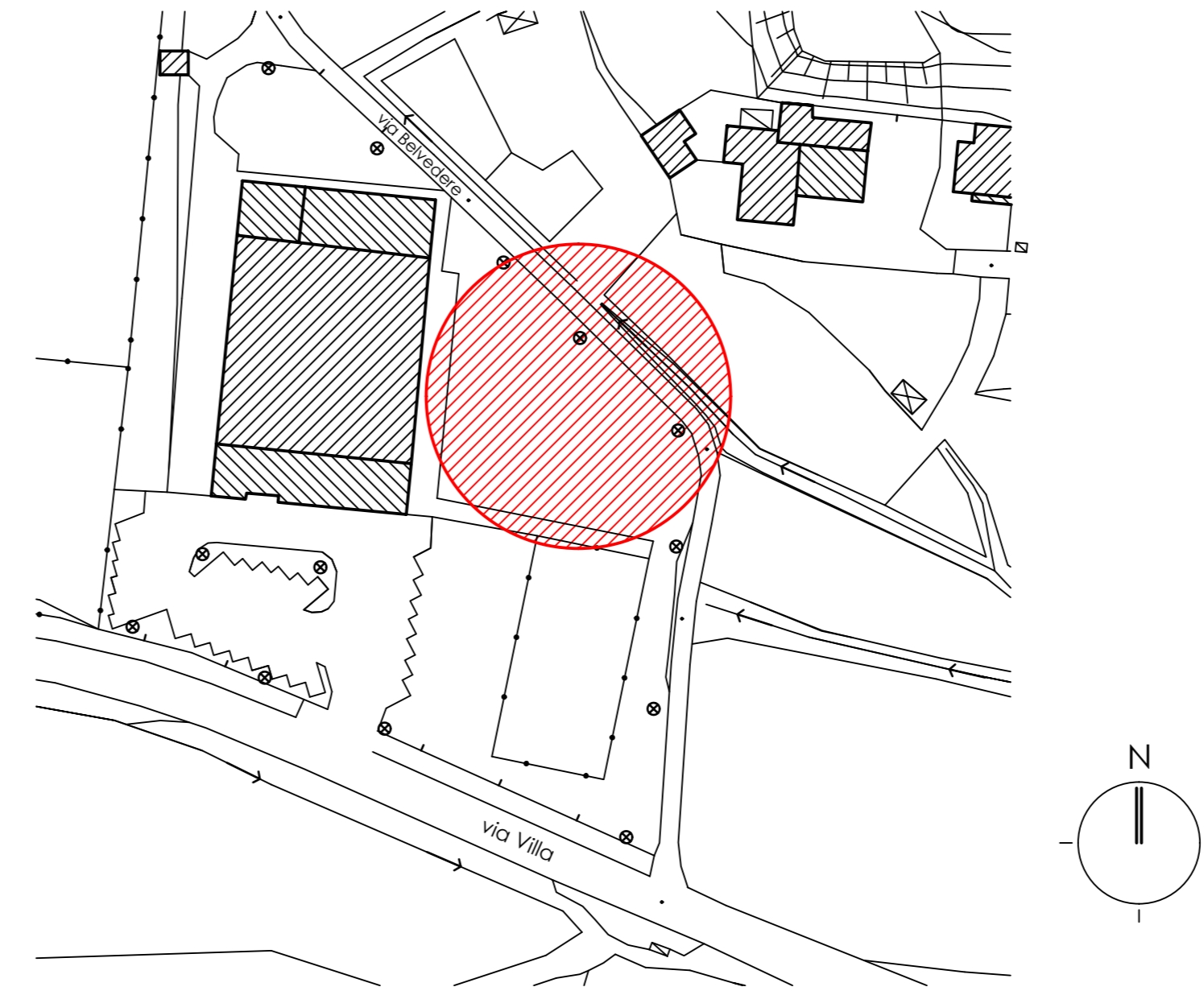


Estratto ortofoto



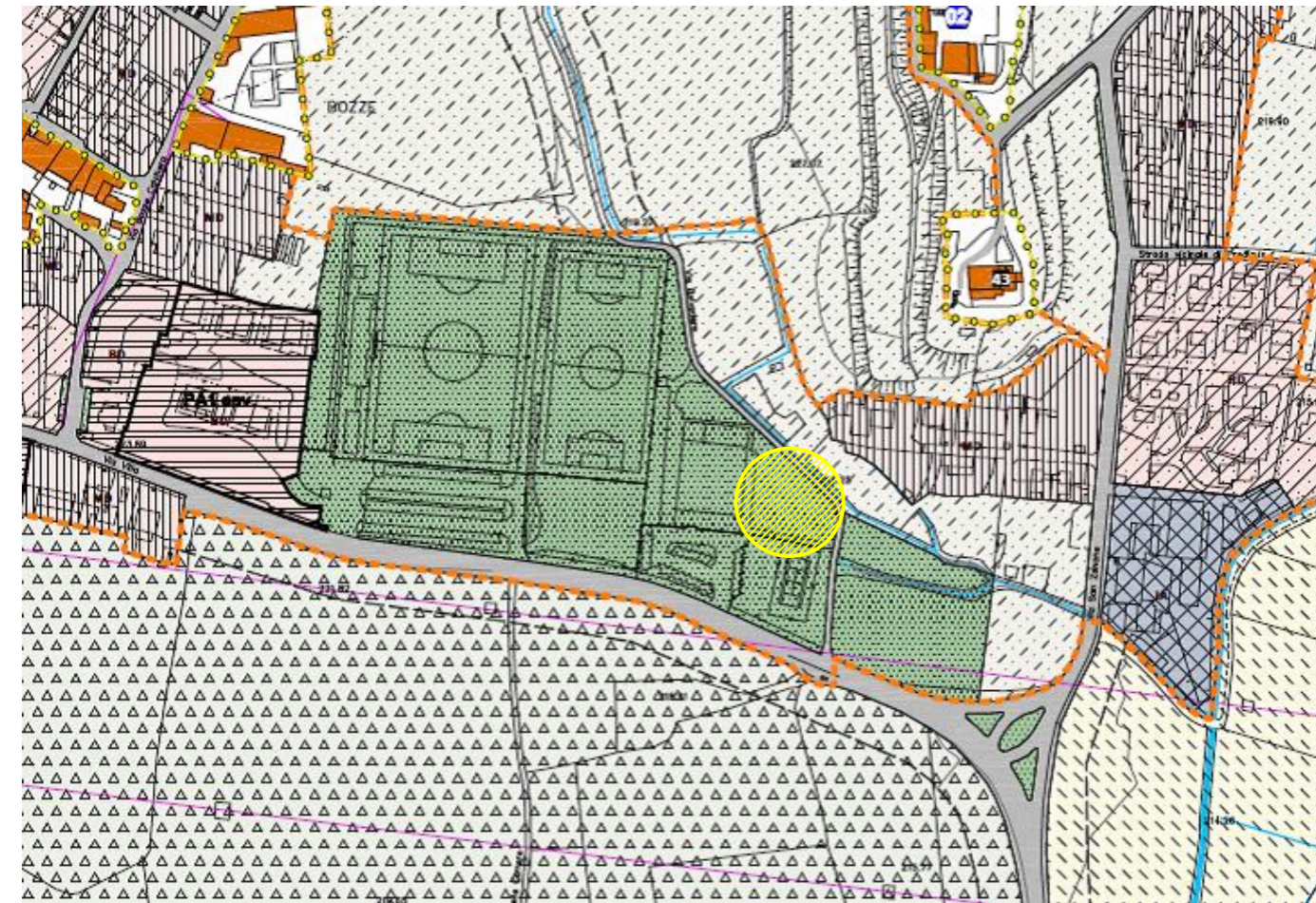
Legenda  
 area localizzazione campi da padel











Estratto aerofotogrammetrico  
 scala 1:1000



Legenda  
 area localizzazione campi da padel

Estratto Piano di Governo del Territorio



- AMBITI RESIDENZIALI CONSOLIDATI**
-  Ambiti residenziali a media densità - art. 26
  -  Ambiti residenziali a bassa densità - art. 27
  -  Ambiti residenziali a alta densità - art. 28
- AMBITI DESTINATI ALL'AGRICOLTURA E AMBITI DI VALORE PAESAGGISTICO E AMBIENTALE**
-  Aree agricole produttive - art. 32
  -  Aree agricole di tutela dell'abitato per controllo dello sviluppo urbanistico - art. 34
  -  Aree agricole di rispetto dell'abitato e di tutela degli ambiti di valore paesaggistico-ambientale ed ecologico - art. 33
  -  Edifici non agricoli e loro pertinenze in zona agricola - art. 35
  -  ATE - Ambiti Territoriali Estrattivi - art. 33
- AMBITI O IMMOBILI DESTINATI A SERVIZI**
-  Ambiti o immobili destinati a servizi - art. 37
  -  Fasce e ambiti alberati boscati con funzione di risarcimento ambientale - art. 53

Progetto riqualificazione aree esterne al palazzetto dello sport nel centro sportivo di via Villa, con conseguente riconversione con creazione di n° 2 campi da padel

Committente  
**Comune di Monticelli Brusati**  
 vicolo della Valle n° 2  
 Monticelli Brusati -Bs-

Progettista  
 studio di architettura claudio marianini  
 via giacomo matteotti n° 25  
 villa carcina -Bs-  
 tel. 0308981751  
 e-mail: info@claudiomarianini.it

tavola	componente di progetto	
scala	c1	
commessa	varia	
fase	Inquadramento territoriale estratto aerofotogrammetrico estratto ortofoto estratto Piano di Governo del Territorio	
definitivo/esecutivo	revisione	note
data	revisione	disegnato
30 maggio 2023		