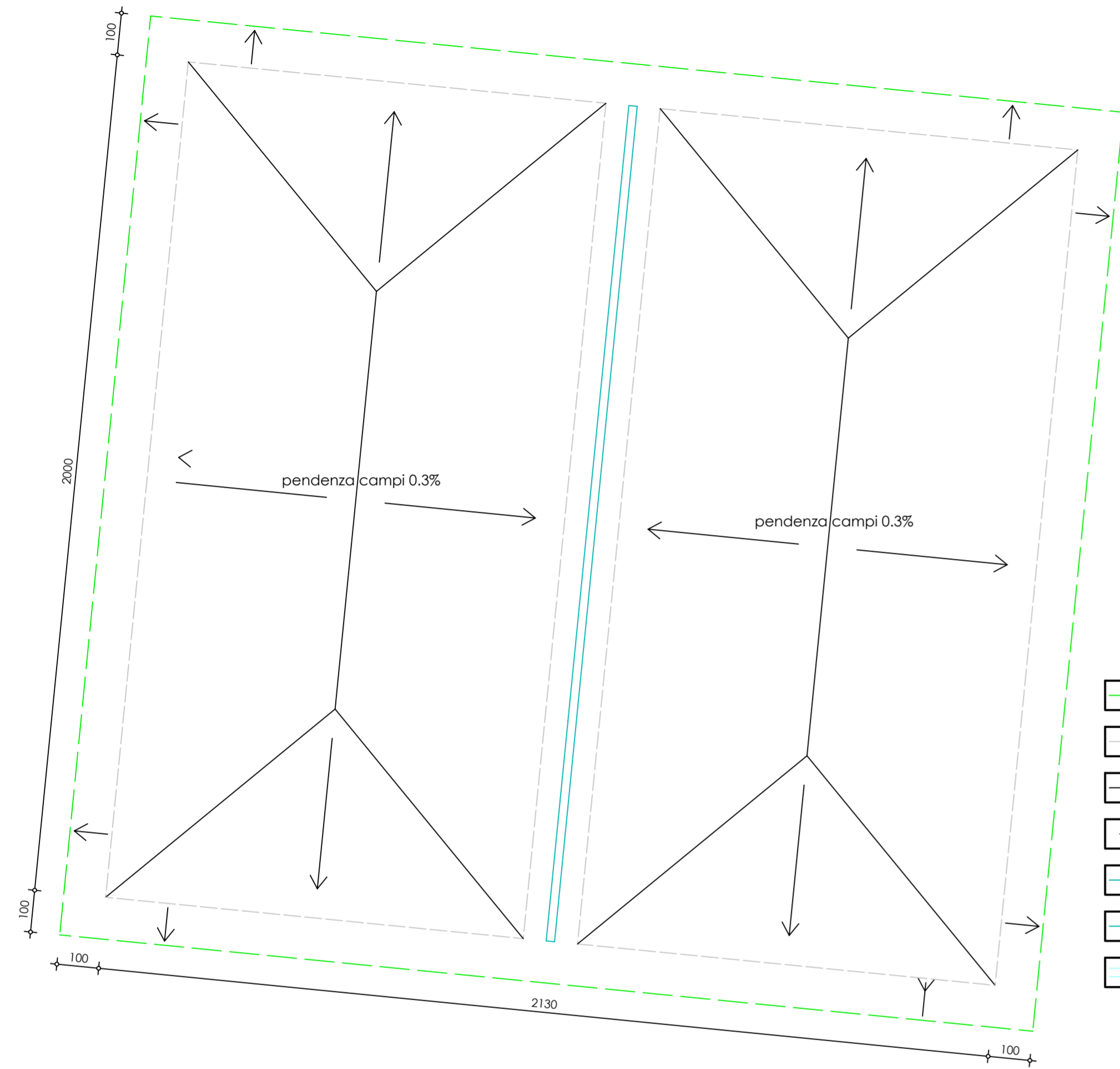


# Basamento campi da padel

linee di pendenza per smaltimento acque meteoriche  
scala 1:100

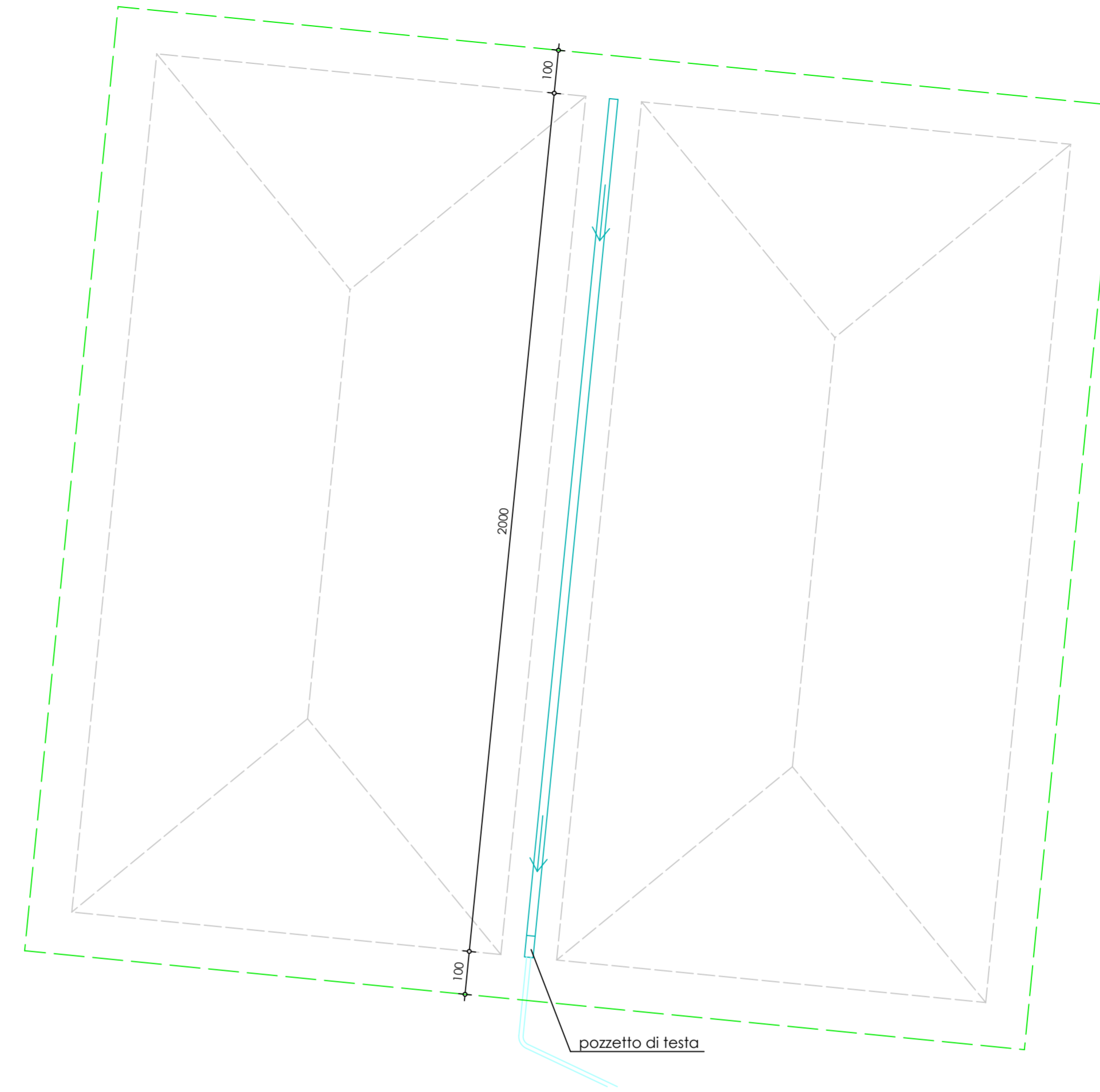


### Legenda

- basamento di appoggio
- campi da padel
- linee di pendenza campi da padel
- pendenza 1% camminamento perimetrale campi
- canale raccolta acque meteoriche
- pendenza canale raccolta acque meteoriche
- linea smaltimento acque meteoriche

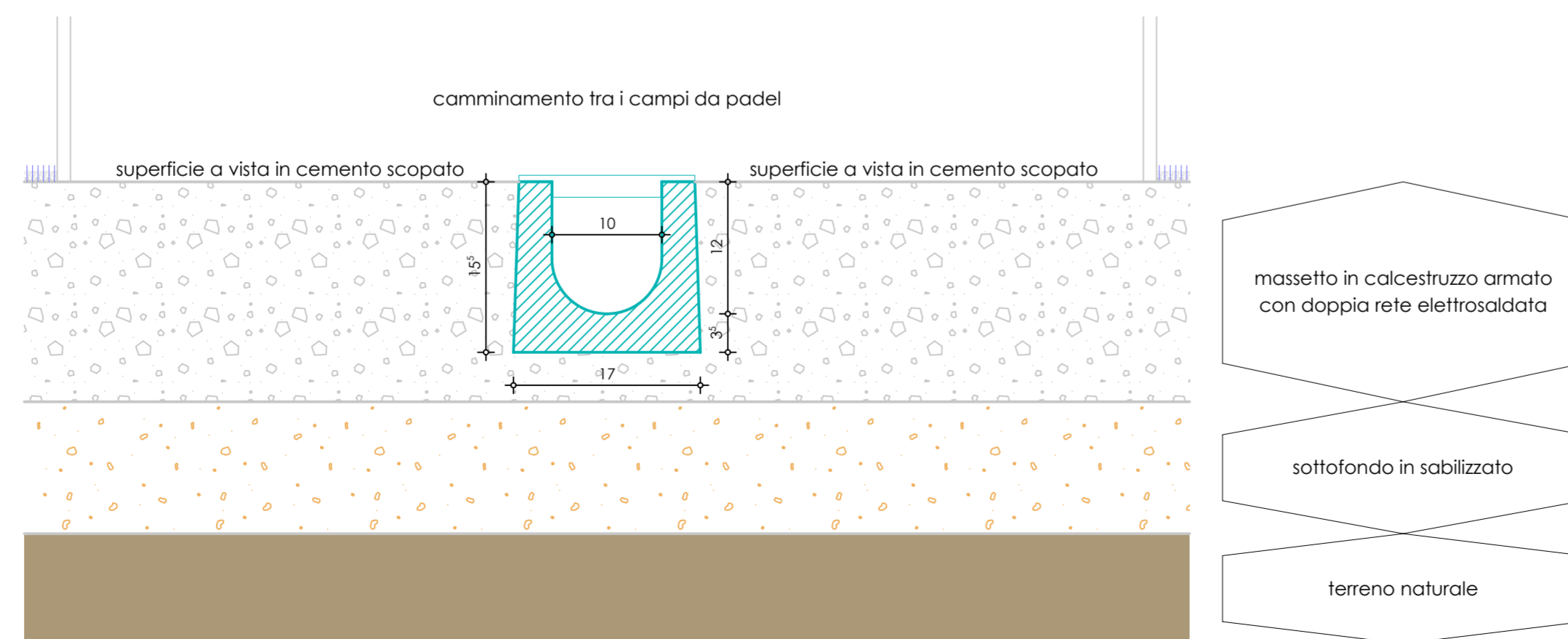
# Basamento campi da padel

canale raccolta e smaltimento acque meteoriche  
scala 1:100



# Particolare canale di raccolta e smaltimento acque meteoriche

scala 1:5



- massetto in calcestruzzo armato con doppia rete elettrosaldata
- sottofondo in sablizzato
- terreno naturale

Provincia di Brescia

Regione Lombardia

Comune di Monticelli Brusati

Progetto riqualificazione aree esterne al palazzetto dello sport nel centro sportivo di via Villa, con conseguente riconversione con creazione di n° 2 campi da padel

Committente  
Comune di Monticelli Brusati  
vicolo della Valle n° 2  
Monticelli Brusati -Bs-

Progettista  
studio di architettura claudio marianini  
via giacomo mattecotti n° 25  
villa carcina -Bs-  
tel. 0308981751  
e-mail: info@claudiomarianini.it

tavola	componente di progetto	
<b>c7</b>	Basamento campi da padel	
scala	varia	
commessa	Basamento campi da padel canale raccolta acque meteoriche	
fase	definitivo/esecutivo	note
data	30 maggio 2023	disegnato